

**VALSTYBĖS ĮMONĖ REGISTRŲ CENTRAS**

Lvivo g. 25-101, 09320 Vilnius, tel. (8 5) 2688 262, el. p. info@registrucentras.lt
Duomenys kaupiami ir saugomi Juridinių asmenų registre, kodas 124110246

NEKILNOJAMOJO TURTO REGISTRO DUOMENŲ BAZĖS IŠRAŠAS

2023-04-28 04:13:23

1. Nekilnojamojo turto registre įregistruotas turtas:

Registro Nr.: **44/1685633**
Registro tipas: **Žemės sklypas**
Sudarymo data: **2014-02-26**
Kupiškio r. sav., Skapiškio sen., Čypiškių k.

2. Nekilnojamieji daiktai:

2.1.

Žemės sklypas
Kupiškio r. sav., Skapiškio sen., Čypiškių k.
Unikalus daikto numeris: **4400-2903-8391**
Žemės sklypo kadastro numeris ir kadastro vietovės pavadinimas: **5710/0001:12 Biliūnų k.v.**
Daikto pagrindinė naudojimo paskirtis: **Miškų ūkio**
Žemės sklypo naudojimo būdas: **Ūkinių miškų sklypai**
Žemės sklypo plotas: **1.7127 ha**
Miško žemės plotas: **1.5501 ha**
Miško plotas, įregistruotas Miškų valstybės kadastrė: **1.6542 ha**
Duomenų apie Miškų valstybės kadastrė įregistruotą miško plotą pateikimo data: **2020-12-19**
Kitos žemės plotas: **0.1626 ha**
Matavimų tipas: **Žemės sklypas suformuotas atliekant kadastrinius matavimus**
Indeksuota miško medynų vertė: **912 Eur**
Miško medynų vertė: **190 Eur**
Vidutinė rinkos vertė: **1318 Eur**
Vidutinės rinkos vertės nustatymo data: **2014-02-14**
Vidutinės rinkos vertės nustatymo būdas: **Masinis vertinimas**
Kadastro duomenų nustatymo data: **2014-02-11**

3. Daikto priklausiniai iš kito registro: įrašų nėra**4. Nuosavybė:**

4.1.

Nuosavybės teisė
Savininkas: **LIETUVOS RESPUBLIKA, a.k. 111105555**
Daiktas: **žemės sklypas Nr. 4400-2903-8391, aprašytas p. 2.1.**
Įregistravimo pagrindas: **2014-04-30 Nacionalinės žemės tarnybos teritorinio skyriaus vedėjo sprendimas Nr. 22SK-(14.22.110.)-256**
Įrašas galioja: **Nuo 2014-05-12**

5. Valstybės ir savivaldybių žemės patikėjimo teisė:

5.1.

Valstybinės žemės patikėjimo teisė
Patikėtinis: **Nacionalinė žemės tarnyba prie Aplinkos ministerijos, a.k. 188704927**
Daiktas: **žemės sklypas Nr. 4400-2903-8391, aprašytas p. 2.1.**
Įregistravimo pagrindas: **2014-04-30 Nacionalinės žemės tarnybos teritorinio skyriaus vedėjo sprendimas Nr. 22SK-(14.22.110.)-256**
Įrašas galioja: **Nuo 2014-05-12**

6. Kitos daiktinės teisės : įrašų nėra**7. Juridiniai faktai: įrašų nėra****8. Žymos:**

8.1.

Teritorija, kurioje taikomos SŽNS, neįregistruota Nekilnojamojo turto registre: miško žemė (VI skyrius, trečiasis skirsnis)
Daiktas: **žemės sklypas Nr. 4400-2903-8391, aprašytas p. 2.1.**
Įregistravimo pagrindas: **2019-06-06 Lietuvos Respublikos specialiųjų žemės naudojimo sąlygų įstatymas Nr. XIII-2166**
2019-12-19 Lietuvos Respublikos žemės ūkio ministro įsakymas Nr. 3D-711
Plotas: **1.5501 ha**
Įrašas galioja: **Nuo 2023-01-01**

9. Teritorijos, kuriose taikomos SŽNS, įrašytos į NTK kadastro duomenų byloje įrašytų duomenų pagrindu: įrašų nėra**10. Daikto registravimas ir kadastro žymos:**

10.1.

Kadastrinius matavimus atliko (kadastro žyma)
Valstybės įmonė Valstybės žemės fondas, a.k. 120093212
Daiktas: **žemės sklypas Nr. 4400-2903-8391, aprašytas p. 2.1.**
Įregistravimo pagrindas: **2014-02-11 Nekilnojamojo daikto kadastro duomenų byla Kvalifikacijos pažymėjimas Nr. 2M-M-94**

Plotas: **1.7127 ha**
Įrašas galioja: **Nuo 2014-05-08**

10.2.

Suformuotas naujas (daikto registravimas)
Daiktas: **žemės sklypas Nr. 4400-2903-8391, aprašytas p. 2.1.**
Įregistravimo pagrindas: **2014-02-11 Nekiľnojamojo daikto kadastro duomenų byla**
2014-04-30 Nacionalinės žemės tarnybos teritorinio skyriaus vedėjo sprendimas
Nr. 22SK-(14.22.110.)-256
Plotas: **1.7127 ha**
Įrašas galioja: **Nuo 2014-05-08**

11. Duomenys apie įregistruotas teritorijas, kuriose taikomos specialiosios žemės naudojimo sąlygos: įrašų nėra

12. Registro pastabos ir nuorodos: įrašų nėra

13. Kita informacija: įrašų nėra

14. Informacija apie duomenų sandoriui tikslinimą: įrašų nėra

Dokumentą atspausdino

VIKTORAS KARAŠAUSKIS

**VALSTYBĖS ĮMONĖ REGISTRŲ CENTRAS**

Lvivo g. 25-101, 09320 Vilnius, tel. (8 5) 2688 262, el. p. info@registrucentras.lt
Duomenys kaupiami ir saugomi Juridinių asmenų registre, kodas 124110246

NEKILNOJAMOJO TURTO REGISTRO DUOMENŲ BAZĖS IŠRAŠAS

2023-04-28 04:14:32

1. Nekilnojamojo turto registre įregistruotas turtas:

Registro Nr.: **44/1696546**
Registro tipas: **Žemės sklypas**
Sudarymo data: **2014-04-14**
Kupiškio r. sav., Kupiškio sen., Čiovydžių k.

2. Nekilnojamieji daiktai:

2.1.

Žemės sklypas
Kupiškio r. sav., Kupiškio sen., Čiovydžių k.
Unikalus daikto numeris: **4400-2942-9924**
Žemės sklypo kadastro numeris ir kadastro vietovės pavadinimas: **5710/0001:15 Biliūnų k.v.**
Daikto pagrindinė naudojimo paskirtis: **Miškų ūkio**
Žemės sklypo naudojimo būdas: **Ūkinių miškų sklypai**
Žemės sklypo plotas: **4.1684 ha**
Miško žemės plotas: **4.1513 ha**
Miško plotas, įregistruotas Miškų valstybės kadastrė: **4.1683 ha**
Duomenų apie Miškų valstybės kadastrė įregistruotą miško plotą pateikimo data: **2021-04-02**
Vandens telkinių plotas: **0.0171 ha**
Nusausintos žemės plotas: **0.0171 ha**
Matavimų tipas: **Žemės sklypas suformuotas atliekant kadastrinius matavimus**
Indeksuota miško medynų vertė: **2645 Eur**
Miško medynų vertė: **551 Eur**
Vidutinė rinkos vertė: **3418 Eur**
Vidutinės rinkos vertės nustatymo data: **2014-03-26**
Vidutinės rinkos vertės nustatymo būdas: **Masinis vertinimas**
Kadastro duomenų nustatymo data: **2014-03-26**

3. Daikto priklausiniai iš kito registro: įrašų nėra**4. Nuosavybė:**

4.1.

Nuosavybės teisė
Savininkas: **LIETUVOS RESPUBLIKA, a.k. 111105555**
Daiktas: **žemės sklypas Nr. 4400-2942-9924, aprašytas p. 2.1.**
Įregistravimo pagrindas: **2014-07-04 Nacionalinės žemės tarnybos teritorinio skyriaus vedėjo sprendimas Nr. 22SK-(14.22.110.)-373**
Įrašas galioja: **Nuo 2014-07-17**

5. Valstybės ir savivaldybių žemės patikėjimo teisė:

5.1.

Valstybinės žemės patikėjimo teisė
Patikėtinis: **Nacionalinė žemės tarnyba prie Aplinkos ministerijos, a.k. 188704927**
Daiktas: **žemės sklypas Nr. 4400-2942-9924, aprašytas p. 2.1.**
Įregistravimo pagrindas: **2014-07-04 Nacionalinės žemės tarnybos teritorinio skyriaus vedėjo sprendimas Nr. 22SK-(14.22.110.)-373**
Įrašas galioja: **Nuo 2014-07-17**

6. Kitos daiktinės teisės : įrašų nėra**7. Juridiniai faktai: įrašų nėra****8. Žymos:**

8.1.

Teritorija, kurioje taikomos SŽNS, neįregistruota Nekilnojamojo turto registre: melioruotos žemės ir melioracijos statinių apsaugos zonos (VI skyrius, antrasis skirsnis)
Daiktas: **žemės sklypas Nr. 4400-2942-9924, aprašytas p. 2.1.**
Įregistravimo pagrindas: **2019-06-06 Lietuvos Respublikos specialiųjų žemės naudojimo sąlygų įstatymas Nr. XIII-2166**
2019-12-19 Lietuvos Respublikos žemės ūkio ministro įsakymas Nr. 3D-711
Plotas: **0.0171 ha**
Įrašas galioja: **Nuo 2023-01-01**

8.2.

Teritorija, kurioje taikomos SŽNS, neįregistruota Nekilnojamojo turto registre: kelių apsaugos zonos (III skyrius, antrasis skirsnis)
Daiktas: **žemės sklypas Nr. 4400-2942-9924, aprašytas p. 2.1.**
Įregistravimo pagrindas: **2019-06-06 Lietuvos Respublikos specialiųjų žemės naudojimo sąlygų įstatymas Nr. XIII-2166**
2019-12-19 Lietuvos Respublikos žemės ūkio ministro įsakymas Nr. 3D-711
Plotas: **0.0514 ha**
Įrašas galioja: **Nuo 2023-01-01**

8.3.

Teritorija, kurioje taikomos SŽNS, neįregistruota Nekilnojamojo turto registre: miško žemė (VI skyrius, trečiasis skirsnis)

Daiktas: žemės sklypas Nr. 4400-2942-9924, aprašytas p. 2.1.

Įregistravimo pagrindas: 2019-06-06 Lietuvos Respublikos specialiųjų žemės naudojimo sąlygų įstatymas Nr. XIII-2166

2019-12-19 Lietuvos Respublikos žemės ūkio ministro įsakymas Nr. 3D-711

Plotas: 4.1513 ha

Įrašas galioja: Nuo 2023-01-01

9. Teritorijos, kuriose taikomos SŽNS, įrašytos į NTK kadastro duomenų byloje įrašytų duomenų pagrindu: įrašų nėra

10. Daikto registravimas ir kadastro žymos:

10.1.

Kadastrinius matavimus atliko (kadastro žyma)

Valstybės įmonė Valstybės žemės fondas, a.k. 120093212

Daiktas: žemės sklypas Nr. 4400-2942-9924, aprašytas p. 2.1.

Įregistravimo pagrindas: 2014-03-26 Nekilnojamojo daikto kadastro duomenų byla Kvalifikacijos pažymėjimas Nr. 2M-M-94

Plotas: 4.1684 ha

Įrašas galioja: Nuo 2014-07-16

10.2.

Suformuotas naujas (daikto registravimas)

Daiktas: žemės sklypas Nr. 4400-2942-9924, aprašytas p. 2.1.

Įregistravimo pagrindas: 2014-03-26 Nekilnojamojo daikto kadastro duomenų byla

2014-07-04 Nacionalinės žemės tarnybos teritorinio skyriaus vedėjo sprendimas Nr. 22SK-(14.22.110.)-373

Plotas: 4.1684 ha

Įrašas galioja: Nuo 2014-07-16

11. Duomenys apie įregistruotas teritorijas, kuriose taikomos specialiosios žemės naudojimo sąlygos: įrašų nėra

12. Registro pastabos ir nuorodos: įrašų nėra

13. Kita informacija: įrašų nėra

14. Informacija apie duomenų sandoriui tikslinimą: įrašų nėra

Dokumentą atspausdino

VIKTORAS KARAŠAUSKIS

**VALSTYBĖS ĮMONĖ REGISTRŲ CENTRAS**

Lvivo g. 25-101, 09320 Vilnius, tel. (8 5) 2688 262, el. p. info@registrucentras.lt
Duomenys kaupiami ir saugomi Juridinių asmenų registre, kodas 124110246

NEKILNOJAMOJO TURTO REGISTRO DUOMENŲ BAZĖS IŠRAŠAS

2023-04-28 04:15:13

1. Nekilnojamojo turto registre įregistruotas turtas:

Registro Nr.: **44/1701797**
Registro tipas: **Žemės sklypas**
Sudarymo data: **2014-05-07**
Kupiškio r. sav., Kupiškio sen., Vilniaus k.

2. Nekilnojamieji daiktai:

2.1.

Žemės sklypas
Kupiškio r. sav., Kupiškio sen., Vilniaus k.
Unikalus daikto numeris: **4400-2962-4902**
Žemės sklypo kadastro numeris ir kadastro vietovės pavadinimas: **5710/0001:17 Biliūnų k.v.**
Daikto pagrindinė naudojimo paskirtis: **Miškų ūkio**
Žemės sklypo naudojimo būdas: **Ūkinių miškų sklypai**
Žemės sklypo plotas: **2.5790 ha**
Miško žemės plotas: **2.5245 ha**
Miško plotas, įregistruotas Miškų valstybės kadastrė: **2.5762 ha**
Duomenų apie Miškų valstybės kadastrė įregistruotą miško plotą pateikimo data: **2021-04-02**
Vandens telkinių plotas: **0.0545 ha**
Nusausintos žemės plotas: **0.0545 ha**
Matavimų tipas: **Žemės sklypas suformuotas atliekant kadastrinius matavimus**
Indeksuota miško medynų vertė: **3514 Eur**
Miško medynų vertė: **732 Eur**
Vidutinė rinkos vertė: **4055 Eur**
Vidutinės rinkos vertės nustatymo data: **2014-02-14**
Vidutinės rinkos vertės nustatymo būdas: **Masinis vertinimas**
Kadastro duomenų nustatymo data: **2014-01-20**

3. Daikto priklausiniai iš kito registro: įrašų nėra**4. Nuosavybė:**

4.1.

Nuosavybės teisė
Savininkas: **LIETUVOS RESPUBLIKA, a.k. 111105555**
Daiktas: **žemės sklypas Nr. 4400-2962-4902, aprašytas p. 2.1.**
Įregistravimo pagrindas: **2014-04-30 Nacionalinės žemės tarnybos teritorinio skyriaus vedėjo sprendimas Nr. 22SK-(14.22.110.)-258**
Įrašas galioja: **Nuo 2014-05-12**

5. Valstybės ir savivaldybių žemės patikėjimo teisė:

5.1.

Valstybinės žemės patikėjimo teisė
Patikėtinis: **Nacionalinė žemės tarnyba prie Aplinkos ministerijos, a.k. 188704927**
Daiktas: **žemės sklypas Nr. 4400-2962-4902, aprašytas p. 2.1.**
Įregistravimo pagrindas: **2014-04-30 Nacionalinės žemės tarnybos teritorinio skyriaus vedėjo sprendimas Nr. 22SK-(14.22.110.)-258**
Įrašas galioja: **Nuo 2014-05-12**

6. Kitos daiktinės teisės : įrašų nėra**7. Juridiniai faktai: įrašų nėra****8. Žymos:**

8.1.

Teritorija, kurioje taikomos SŽNS, neįregistruota Nekilnojamojo turto registre: miško žemė (VI skyrius, trečiasis skirsnis)
Daiktas: **žemės sklypas Nr. 4400-2962-4902, aprašytas p. 2.1.**
Įregistravimo pagrindas: **2019-06-06 Lietuvos Respublikos specialiųjų žemės naudojimo sąlygų įstatymas Nr. XIII-2166**
2019-12-19 Lietuvos Respublikos žemės ūkio ministro įsakymas Nr. 3D-711
Plotas: **2.5245 ha**
Įrašas galioja: **Nuo 2023-01-01**

8.2.

Teritorija, kurioje taikomos SŽNS, neįregistruota Nekilnojamojo turto registre: melioruotos žemės ir melioracijos statinių apsaugos zonos (VI skyrius, antrasis skirsnis)
Daiktas: **žemės sklypas Nr. 4400-2962-4902, aprašytas p. 2.1.**
Įregistravimo pagrindas: **2019-06-06 Lietuvos Respublikos specialiųjų žemės naudojimo sąlygų įstatymas Nr. XIII-2166**
2019-12-19 Lietuvos Respublikos žemės ūkio ministro įsakymas Nr. 3D-711
Plotas: **0.0545 ha**
Įrašas galioja: **Nuo 2023-01-01**

8.3.

Teritorija, kurioje taikomos SŽNS, neįregistruota Nekilnojamojo turto registre: kelių apsaugos zonos (III skyrius, antrasis skirsnis)

Daiktas: žemės sklypas Nr. 4400-2962-4902, aprašytas p. 2.1.

Įregistravimo pagrindas: 2019-06-06 Lietuvos Respublikos specialiųjų žemės naudojimo sąlygų įstatymas Nr. XIII-2166

2019-12-19 Lietuvos Respublikos žemės ūkio ministro įsakymas Nr. 3D-711

Plotas: 0.0114 ha

Įrašas galioja: Nuo 2023-01-01

9. Teritorijos, kuriose taikomos SŽNS, įrašytos į NTK kadastro duomenų byloje įrašytų duomenų pagrindu: įrašų nėra

10. Daikto registravimas ir kadastro žymos:

10.1.

Kadastrinius matavimus atliko (kadastro žyma)

Valstybės įmonė Valstybės žemės fondas, a.k. 120093212

Daiktas: žemės sklypas Nr. 4400-2962-4902, aprašytas p. 2.1.

Įregistravimo pagrindas: 2014-02-14 Nekilnojamojo daikto kadastro duomenų byla Kvalifikacijos pažymėjimas Nr. 2M-M-94

Plotas: 2.579 ha

Įrašas galioja: Nuo 2014-05-08

10.2.

Suformuotas naujas (daikto registravimas)

Daiktas: žemės sklypas Nr. 4400-2962-4902, aprašytas p. 2.1.

Įregistravimo pagrindas: 2014-02-14 Nekilnojamojo daikto kadastro duomenų byla

2014-04-30 Nacionalinės žemės tarnybos teritorinio skyriaus vedėjo sprendimas Nr. 22SK-(14.22.110.)-258

Plotas: 2.579 ha

Įrašas galioja: Nuo 2014-05-08

11. Duomenys apie įregistruotas teritorijas, kuriose taikomos specialiosios žemės naudojimo sąlygos: įrašų nėra

12. Registro pastabos ir nuorodos: įrašų nėra

13. Kita informacija: įrašų nėra

14. Informacija apie duomenų sandoriui tikslinimą: įrašų nėra

Dokumentą atspausdino

VIKTORAS KARAŠAUSKIS

**VALSTYBĖS ĮMONĖ REGISTRŲ CENTRAS**

Lvivo g. 25-101, 09320 Vilnius, tel. (8 5) 2688 262, el. p. info@registrucentras.lt
Duomenys kaupiami ir saugomi Juridinių asmenų registre, kodas 124110246

NEKILNOJAMOJO TURTO REGISTRO DUOMENŲ BAZĖS IŠRAŠAS

2023-04-28 04:15:52

1. Nekilnojamojo turto registre įregistruotas turtas:

Registro Nr.: **44/1706642**
Registro tipas: **Žemės sklypas**
Sudarymo data: **2014-05-26**
Kupiškio r. sav., Skapiškio sen., Mituvos k.

2. Nekilnojamieji daiktai:

2.1.

Žemės sklypas
Kupiškio r. sav., Skapiškio sen., Mituvos k.
Unikalus daikto numeris: **4400-2977-5308**
Žemės sklypo kadastro numeris ir kadastro vietovės pavadinimas: **5710/0001:19 Biliūnų k.v.**
Daikto pagrindinė naudojimo paskirtis: **Miškų ūkio**
Žemės sklypo naudojimo būdas: **Ūkinių miškų sklypai**
Žemės sklypo plotas: **5.0899 ha**
Miško žemės plotas: **4.6993 ha**
Miško plotas, įregistruotas Miškų valstybės kadastrė: **4.9905 ha**
Duomenų apie Miškų valstybės kadastrė įregistruotą miško plotą pateikimo data: **2022-03-23**
Kelių plotas: **0.0894 ha**
Vandens telkinių plotas: **0.3012 ha**
Nusausintos žemės plotas: **0.3012 ha**
Matavimų tipas: **Žemės sklypas suformuotas atliekant kadastrinius matavimus**
Indeksuota miško medynų vertė: **7128 Eur**
Miško medynų vertė: **1485 Eur**
Vidutinės rinkos vertė: **8254 Eur**
Vidutinės rinkos vertės nustatymo data: **2014-02-14**
Vidutinės rinkos vertės nustatymo būdas: **Masinis vertinimas**
Kadastro duomenų nustatymo data: **2014-02-11**

3. Daikto priklausiniai iš kito registro: įrašų nėra**4. Nuosavybė:**

4.1.

Nuosavybės teisė
Savininkas: **LIETUVOS RESPUBLIKA, a.k. 111105555**
Daiktas: **žemės sklypas Nr. 4400-2977-5308, aprašytas p. 2.1.**
Įregistravimo pagrindas: **2014-05-07 Nacionalinės žemės tarnybos teritorinio skyriaus vedėjo sprendimas Nr. 22SK-(14.22.110.)-276**
2014-06-11 Nacionalinės žemės tarnybos teritorinio skyriaus vedėjo sprendimas Nr. 22SK-(14.22.110.)-321
Įrašas galioja: **Nuo 2014-06-18**

5. Valstybės ir savivaldybių žemės patikėjimo teisė:

5.1.

Valstybinės žemės patikėjimo teisė
Patikėtinis: **Nacionalinė žemės tarnyba prie Aplinkos ministerijos, a.k. 188704927**
Daiktas: **žemės sklypas Nr. 4400-2977-5308, aprašytas p. 2.1.**
Įregistravimo pagrindas: **2014-05-07 Nacionalinės žemės tarnybos teritorinio skyriaus vedėjo sprendimas Nr. 22SK-(14.22.110.)-276**
2014-06-11 Nacionalinės žemės tarnybos teritorinio skyriaus vedėjo sprendimas Nr. 22SK-(14.22.110.)-321
Įrašas galioja: **Nuo 2014-06-18**

6. Kitos daiktinės teisės:

6.1.

Kelio servitutas - teisė važiuoti transporto priemonėmis, naudotis pėsčiųjų taku, varyti galvijus (tarnaujantis)
Daiktas: **žemės sklypas Nr. 4400-2977-5308, aprašytas p. 2.1.**
Įregistravimo pagrindas: **2014-05-07 Nacionalinės žemės tarnybos teritorinio skyriaus vedėjo sprendimas Nr. 22SK-(14.22.110.)-276**
2014-06-11 Nacionalinės žemės tarnybos teritorinio skyriaus vedėjo sprendimas Nr. 22SK-(14.22.110.)-321
Plotas: **0.0894 ha**
Aprašymas: **Žemės sklypo plane pažymėtas simboliu "S-214".**
Įrašas galioja: **Nuo 2014-06-18**

7. Juridiniai faktai: įrašų nėra**8. Žymos:**

8.1.

Teritorija, kurioje taikomos SŽNS, neįregistruota Nekilnojamojo turto registre:

melioruotos žemės ir melioracijos statinių apsaugos zonos (VI skyrius, antrasis skirsnis)

Daiktas: žemės sklypas Nr. 4400-2977-5308, aprašytas p. 2.1.

Įregistravimo pagrindas: 2019-06-06 Lietuvos Respublikos specialiųjų žemės naudojimo sąlygų įstatymas Nr. XIII-2166

2019-12-19 Lietuvos Respublikos žemės ūkio ministro įsakymas Nr. 3D-711

Plotas: 0.3012 ha

Įrašas galioja: Nuo 2023-01-01

8.2.

Teritorija, kurioje taikomos SŽNS, neįregistruota Nekilnojamojo turto registre: miško žemė (VI skyrius, trečiasis skirsnis)

Daiktas: žemės sklypas Nr. 4400-2977-5308, aprašytas p. 2.1.

Įregistravimo pagrindas: 2019-06-06 Lietuvos Respublikos specialiųjų žemės naudojimo sąlygų įstatymas Nr. XIII-2166

2019-12-19 Lietuvos Respublikos žemės ūkio ministro įsakymas Nr. 3D-711

Plotas: 4.6993 ha

Įrašas galioja: Nuo 2023-01-01

8.3.

Teritorija, kurioje taikomos SŽNS, neįregistruota Nekilnojamojo turto registre: paviršinių vandens telkinių apsaugos zonos (VI skyrius, septintasis skirsnis)

Daiktas: žemės sklypas Nr. 4400-2977-5308, aprašytas p. 2.1.

Įregistravimo pagrindas: 2019-06-06 Lietuvos Respublikos specialiųjų žemės naudojimo sąlygų įstatymas Nr. XIII-2166

2019-12-19 Lietuvos Respublikos žemės ūkio ministro įsakymas Nr. 3D-711

Plotas: 0.5753 ha

Įrašas galioja: Nuo 2023-01-01

9. Teritorijos, kuriose taikomos SŽNS, įrašytos į NTK kadastro duomenų byloje įrašytų duomenų pagrindu: įrašų nėra

10. Daikto registravimas ir kadastro žymos:

10.1.

Kadastrinius matavimus atliko (kadastro žyma)

Valstybės įmonė Valstybės žemės fondas, a.k. 120093212

Daiktas: žemės sklypas Nr. 4400-2977-5308, aprašytas p. 2.1.

Įregistravimo pagrindas: 2014-02-14 Nekilnojamojo daikto kadastro duomenų byla Kvalifikacijos pažymėjimas Nr. 2M-M-94

Plotas: 5.0899 ha

Įrašas galioja: Nuo 2014-06-17

10.2.

Suformuotas naujas (daikto registravimas)

Daiktas: žemės sklypas Nr. 4400-2977-5308, aprašytas p. 2.1.

Įregistravimo pagrindas: 2014-02-14 Nekilnojamojo daikto kadastro duomenų byla

2014-05-07 Nacionalinės žemės tarnybos teritorinio skyriaus vedėjo sprendimas Nr. 22SK-(14.22.110.)-276

2014-06-11 Nacionalinės žemės tarnybos teritorinio skyriaus vedėjo sprendimas Nr. 22SK-(14.22.110.)-321

Plotas: 5.0899 ha

Įrašas galioja: Nuo 2014-06-17

11. Duomenys apie įregistruotas teritorijas, kuriose taikomos specialiosios žemės naudojimo sąlygos: įrašų nėra


12. Registro pastabos ir nuorodos: įrašų nėra

13. Kita informacija: įrašų nėra

14. Informacija apie duomenų sandoriui tikslinimą: įrašų nėra

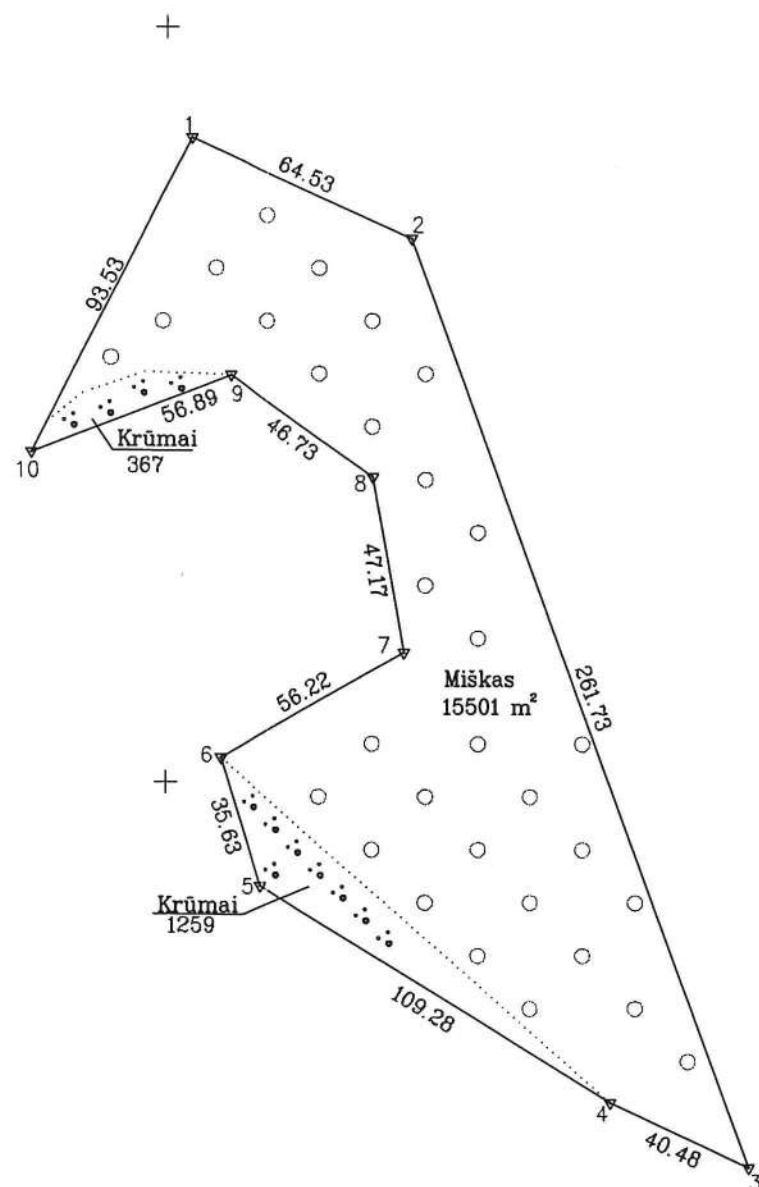
Dokumentą atspausdino

VIKTORAS KARAŠAUSKIS



ŽEMĖS SKLYPO PLANAS M 1:2000

Sklypo plotas 17127 m²



ŽEMĖS SKLYPO RIBOS
PAŽYMĖTOS KADASTRO ŽEMĖLAPYJE
2004.5.4
VĮ Registrų centro Panevėžio filialas
Inž. technologas *Alma* - *Reimonda Adomavičienė*
(parašas) (vardas, pavardė)

pademonstruoti
2014-03-18

6198600
1571200

Kultūros paveldo departamento prie
Kultūros ministerijos Panevėžio teritorinio
padalinio vyriausioji specialistė
Birutė Beresnevičienė
2014 m. 03 mėn. 12 d.

SUDERINTA
LR APLINKOS MINISTERIJA
PANEVŽIO REGIONO APLINKOS
APSAUGOS DEPARTAMENTAS
KUPIŠKIO RAJONO AGENTŪRA
2014 m. 02 mėn. 11 d.
Panevėžio r. Kupiškio rajono agentūros
vedėja-vyr. valstybinė aplinkos
apsaugos inspektorė
Vita Stančikienė

SUDERINTA
VĮ Kupiškio miškų urėdijos
vyriausiasis miškininkas

Tomas Pūkas
2014 m. 10.00 27 d.

Kadastro:	vietovė	Biliūnų	blokas	sklypas
	Žemės sklypo kadastro Nr.	5 7 1 0 0 0 0 1		12

Galvė, namo Nr.	
Kaimas (miestelis)	Čypiškių
Seniūnija	Skapiškio
Miestas (rajonas)	Kupiškio
Apskritis	Panevėžio

Gretimybė	Gretimo žemės sklypo kadastro Nr.	Pastabos
1-2	574300010210	VM
2-3	574300010067	
3-4	571000010302	
4-10		LVŽ
10	571000010139	
10-1	571000010125	

Su paženklintomis vietovėse žemės sklypo ribomis, aprašytomis 2014 m.
... 02 ... mėn. 11 d. žemės sklypo paženklavimo-parodymo akte, ir nustatytu plotu sutinku:
Žemės savininkas (naudotojas):

(vardas, pavardė) (parašas) (data)

Nacionalinės žemės tarnybos prie ŽŪM

Nacionalinės žemės tarnybos prie Žemės ūkio ministerijos

Kupiškio r. Kupiškio miškų urėdijos

Patikrino: *Alma Valintėlienė*

Suderino:

(pareigos)

(parašas)

(vardas, pavardė)

(data)



VALSTYBĖS ĮMONĖS VALSTYBĖS ŽEMĖS FONDO

PANEVŽIO ŽEMĖTVARKOS IR GEODEZIJOS SKYRIUS

Įmonės kodas 120083212. Skyriaus duomenys: Respublikos g. 63, LT-35159 Panevėžys

Tel: (8-45) 581006; faks: (8-45) 584238 el. paštas: panevezys@vzf.lt

Pareigos	Parašas	Vardas, pavardė	Data
Gr. vadovas	<i>Karutis</i>	E. Kasiulynienė	2014-02-18
Specialistas	<i>Alma</i>	M. Daugėla	2014-02-18

A.V.

ŽEMĖS SKLYPO PLANAS M 1:2000

Sklypo plotas 17127 m²

Žemės sklypo kadastro Nr. 5710000112

KOORDINAČIŲ ŽINIARAŠTIS

Koordinatų sistema LKS-94							
Taško Nr.	Kodas	X	Y	Taško Nr.	Kodas	X	Y
1	R	6198970.74	571206.51				
2	R	6198944.02	571265.25				
3	R	6198698.20	571355.10				
4	R	6198715.35	571318.43				
5	R	6198772.54	571225.31				
6	R	6198806.51	571214.56				
7	R	6198834.38	571263.38				
8	R	6198880.84	571255.21				
9	R	6198907.86	571217.08				
10	R	6198887.43	571163.99				

SKLYPO CENTRO KOORDINATĖS	
Koordinatų sistema	Koordinatės X/Y
Valstybinė LKS-1994	X=6198840 Y=571282

Žiniaraštį sudarė	<i>Maš</i> (parašas)	E. Komandirienė (vardas ir pavardė)	Nr. 2M-M-94 (kvalifikacijos pažymėjimo Nr.)	2014-02-17 (data)
-------------------	----------------------	-------------------------------------	---	-------------------

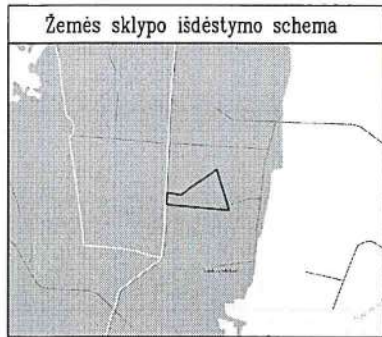
Duomenys apie žemės naudojimo apribojimus				
Eil. Nr	Kodas	Apribojimo sk. Nr	Apribojimai	Žemės plotas, m ²
1	26	XXVI	26 - XXVI-Miško naudojimo apribojimai	15501

SERVITUTAS			
Eil. Nr	Kodas	Servituto rūšis	Plotas, m ²

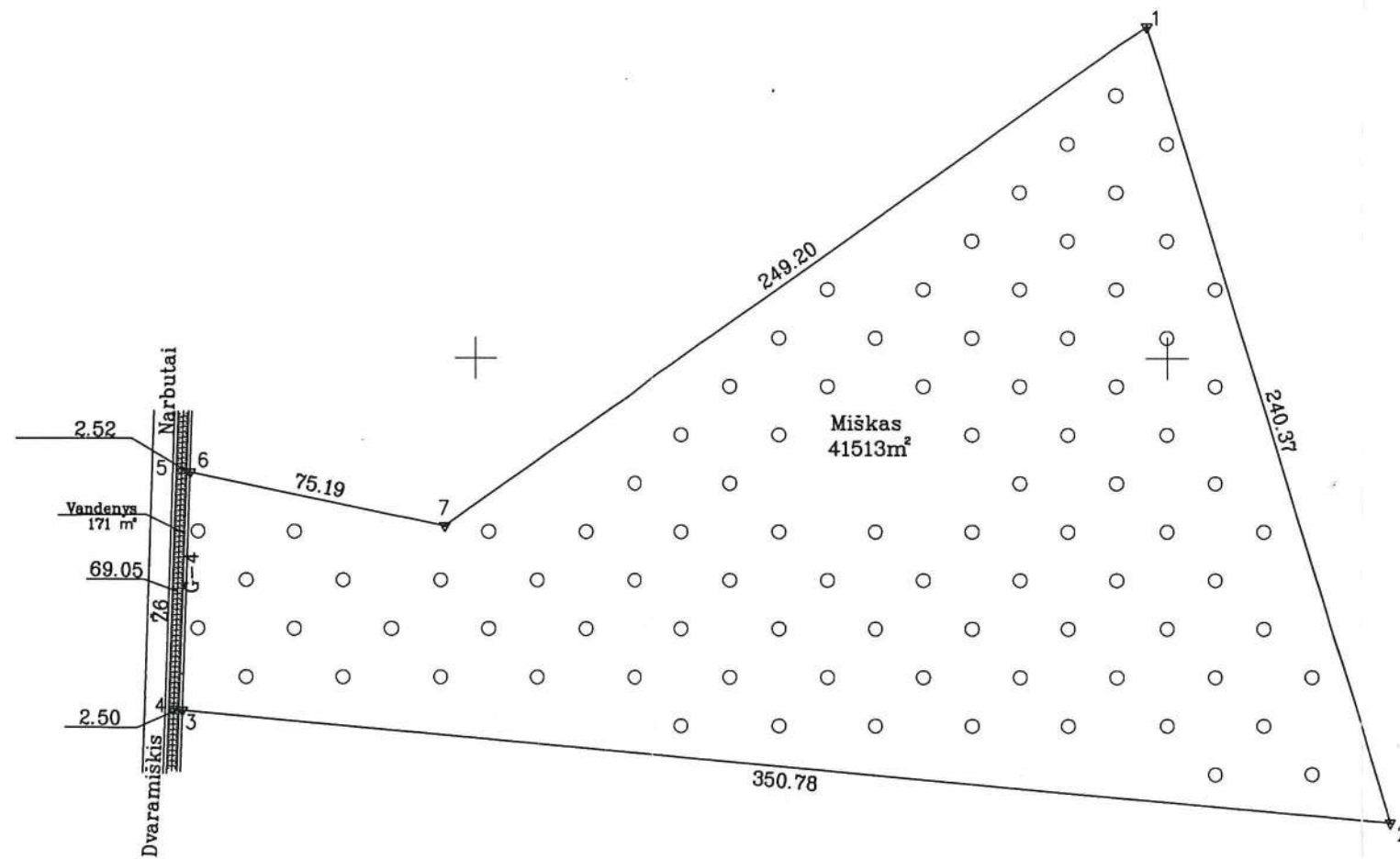
Ištrauka iš Lietuvos Administracinių teisų pažeidimų kodekso:

47 straipsnis. Pastovių žemėnaudos ribozenklių sunaikinimas arba gadinimas - užtraukia baudą nuo dviejų šimtų penkiasdešimties iki penkių šimtų litų.

48 straipsnis. Geodezinio pagrindo punkto bei markšneiderystės ženklų sunaikinimas arba gadinimas - užtraukia baudą nuo penkių šimtų iki vieno tūkstančio litų.



ŽEMĖS SKLYPO PLANAS M 1:2000
Sklypo plotas 41684 m²



6195200.00
6568000.00

Sudėminto
Urbanistikos ir ekologijos skyriaus
savivaldybės vyriausioji architektė
E. Čiuplė
Euchrida Sipavičienė
2014-05-19

Kultūros paveldo departamento prie
Kultūros ministerijos Panevėžio teritorinio
padalinio vyriausioji specialistė
Birutė Beresnevičienė
2014 m. 05 mėn. 16 d.

SUDERINTA
APLINKOS MINISTERIJA
PANEVŽIO REGIONO APLINKOS
APSAUGOS DEPARTAMENTAS
KUPIŠKIO RAJONO AGENTŪRA
2014 m. 05 mėn. 15 d.
Kupiškio rajono agentūros
vedėja-vyr. valstybinė aplinkos
apsaugos inspektore
Vita Stančikienė

Su paženklinimais vietovėje žemės sklypo ribomis, aprašytomis 2014 m.
žemės sklypo paženklinimo-parodymo akte, ir nustatytu plotu sutinku
2014 m. 05 mėn. 16 d. ir 2014 m. 03 mėn. 26 d.

(vardas, pavardė) (parašas) (data)

Nacionalinės žemės tarnybos prie ŽŪM
Kupiškio skyriaus
vyresnioji specialistė

Nacionalinės žemės tarnybos prie Žemės ūkio ministerijos
Kupiškio skyriaus
Patikrino: Kupiškio skyriaus vedėja
Suderino: (parašas) (vardas, pavardė)
Audronė Kurulienė
2014-04-08
Kupiškio (data) riuš
A.V.

VALSTYBĖS ĮMONĖS VALSTYBĖS ŽEMĖS FONDO PANEVŽIO ŽEMĖTVARKOS IR GEODEZIJOS SKYRIUS			
Įmonės kodas 120093212.Skyriaus duomenys: Respublikos g.63, LT-35159 Panevėžys Tel:(8-45)581006; faks:(8-45)584238 el.paštas: panevezys@vzf.lt			
Pareigos	Parašas	Vardas, pavardė	Data
Gr. vadovas	<i>[Signature]</i>	E. Kasiulynienė	2014-04-08
Specialistas	<i>[Signature]</i>	M. Daugėla	2014-04-08
A.V.			

ŽEMĖS SKLYPO PLANAS M 1:2000

Sklypo plotas 41684 m²

Žemės sklypo kadastro Nr. 5710000115

KOORDINAČIŲ ŽINIARAŠTIS

Koordinatinių sistema LKS-94							
Taško Nr.	Kodas	X	Y	Taško Nr.	Kodas	X	Y
1	R	6195495.73	568194.29				
2	R	6195265.87	568264.58				
3	R	6195298.18	567915.29				
4	R	6195298.41	567912.80				
5	R	6195367.43	567914.99				
6	R	6195366.91	567917.45				
7	R	6195351.52	567991.05				
SKLYPO CENTRO KOORDINATĖS							
Koordinatinių sistema				Koordinatės X/Y			
Valstybinė LKS-1994				X=6195351 Y=568116			
Žiniaraštį sudarė		E. Komandierienė		Nr. 2M-M-94		2014-04-07	
(parašas)		(vardas ir pavardė)		(kvalifikacijos pažymėjimo Nr.)		(data)	

Duomenys apie žemės naudojimo apribojimus				
Eil. Nr	Kodas		Apribojimai	Žemės plotas, m ²
1	26	XXVI	Miško Naudojimo apribojimas	41513
2	2	II	Kelių apsaugos zonos 10m. pl.	514
3	21	XXI	21 - XXI-Zemės sklypai, kuriuose įrengtos valstybei priklausančios melioracijos sistemos bei įrenginiai	171

SERVITUTAS			
Eil. Nr	Kodas	Servituto rūšis	Plotas, m ²

Ištrauka iš Lietuvos Administracinių teisinių pažeidimų kodekso:


47 straipsnis. Pastovių žemėnaudos riboženklų sunaikinimas arba gadinimas - užtraukia baudą nuo dviejų šimtų penkiasdešimties iki penkių šimtų litų.

48 straipsnis. Geodezinio pagrindo punkto bei markseiderystės ženklų sunaikinimas arba gadinimas - užtraukia baudą nuo penkių šimtų iki vieno tūkstančio litų.

The image is a technical cadastral map of a forest plot. The plot is labeled "Miškas" and has an area of "25245m²". It is a quadrilateral shape with a diagonal line dividing it into two triangles. The dimensions of the sides are given: the top side is 103.72, the right side is 234.57, and the bottom side is 5.01. The plot is filled with a grid of small circles, representing trees or vegetation. To the north of the plot is a road labeled "Cypiškiai" with a width of 2.8. To the south of the plot is a railway track labeled "4". The plot is surrounded by a grid of crosses, indicating the corners of the plot and the surrounding area.

Studente
Enf
2014-03-18

6199200.00
570400.00

		VALSTYBĒS ĪMONĒS VALSTYBĒS ZĒMĒS FONDO PANEVĒŽIO ŽEMĒTVARKOS IR GEODEZĪJOS-SKYRIUS ĪmonĒs kods 120093212. Skyriaus duomenys: Respublikos g.83, LT-35159 PanevĒžys Tel:(8-45)581006; faks:(8-45)584238 el.pastas: panevezys@vzf.lt	
Pareigos	Parašas	Vardas, pavardĒ	Data
Gr. vadovas	<i>[Signature]</i>	E. KasiulynienĒ	<i>[Date]</i>
Specialistas	<i>[Signature]</i>	M. DaugĒla	<i>[Date]</i>

ŽEMĖS SKLYPO PLANAS M 1:2000

Sklypo plotas 25790 m²

Žemės sklypo kadastro Nr. 5 7 1 0 0 0 0 1 1 7

KOORDINAČIŲ ŽINIARAŠTIS

Koordinatinių sistema LKS-94							
Taško Nr.	Kodas	X	Y	Taško Nr.	Kodas	X	Y
1	R	6199603.59	570437.62				
2	R	6199558.80	570531.17				
3	R	6199341.62	570442.53				
4	R	6199336.98	570440.64				
5	R	6199378.05	570339.76				
6	R	6199382.64	570341.75				
SKLYPO CENTRO KOORDINATĖS							
Koordinatinių sistema				Koordinatės X/Y			
Valstybinė LKS-1994				X=6199474 Y=570430			
Žiniaraštį sudarė <div>(parašas) <i>E. Komandierienė</i></div>				Nr. 2M-M-94 (kvalifikacijos pažymėjimo Nr.) 2014-04-14 (data)			

Duomenys apie žemės naudojimo apribojimus				
Eil. Nr	Kodas	Apribojimo sk. Nr	Apribojimai	Žemės plotas, m ²
1	II	2	Kelių apsaugos zona, 10m pl.	114
2	XXI	21	Žemės sklypai, kuriuose įrengtos valstybei priklausančios melioracijos sistemos bei įrenginiai	545
3	XXVI	26	Miško naudojimo apribojimai	25245

SERVITUTAS			
Eil. Nr	Kodas	Servituto rūšis	Plotas, m ²

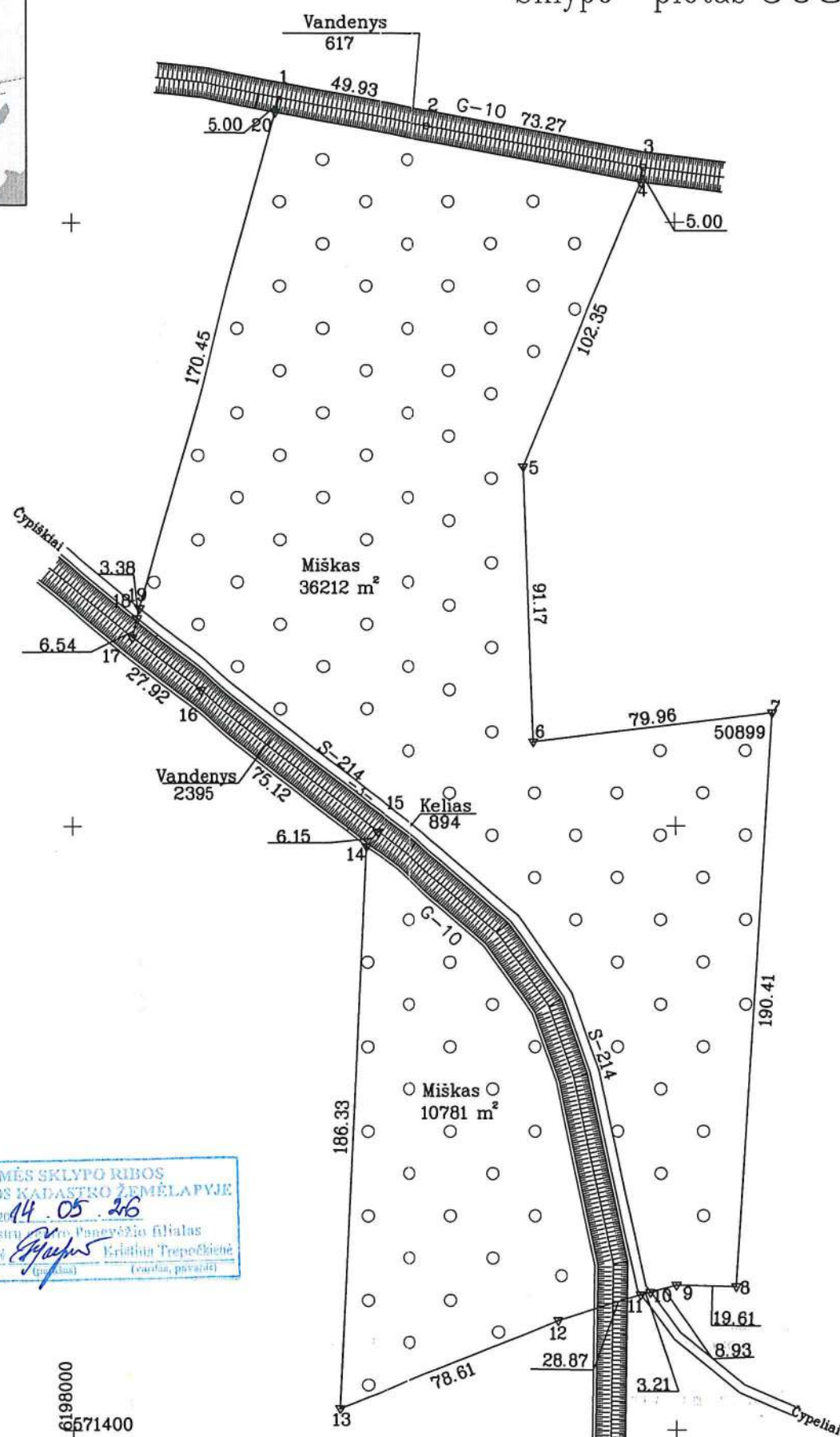
Ištrauka iš Lietuvos Administracinių teisų pažeidimų kodekso:

47 straipsnis. Pastovių žemėnaudos riboženklų sunaikinimas arba gadinimas - užtraukia baudą nuo dviejų šimtų penkiasdešimties iki penkių šimtų litų.

48 straipsnis. Geodezinio pagrindo punkto bei markseiderystės ženklų sunaikinimas arba gadinimas - užtraukia baudą nuo penkių šimtų iki vieno tūkstančio litų.



ŽEMĖS SKLYPO PLANAS M 1:2000
Sklypo plotas 50899 m²



ŽEMĖS SKLYPO RIBŲ
PAŽYMĖTOS KADASTRO ŽEMĖLAPVJE
2014-05-26
VI Registrų departamentas prie LR APLINKOS
Inžinierė operatorė: Kristina Trepoškaitė
(parašas) (vardas, pavardė)

6198000
6571400

Kadastro:	vietovė	Biliūnų	blokas	sklypas
	Žemės sklypo kadastro Nr.	571000010114	00001	19

Gatvė, namo Nr.	
Kaimas (miestelis)	Mituvos
Seniūnija	Skapiškio
Miestas (rajonas)	Kupiškio
Apskritis	Panevėžio

Gretimybė	Gretimo žemės sklypo kadastro Nr.	Pastabos
1-2	574300010067	
2-3	574300010148	
3-7	571000010114	
7-10		LVŽ
10-11		Kelias 3m. pl.
11-13		LVŽ
13-16	571000010105	
16-17	571000010278	
17-18		LVŽ
18-19		Kelias 3m. pl.
19-1		LVŽ

SUDERINTA
VI Kupiškio miškų urėdijos
vyriausiasis miškininkas

Tomas Pūkas
2014 m. 03 m. 27 d.

SUDERINTA
LR APLINKOS MINISTERIJA
PANEVŽIO REGIONO APLINKOS
APSAUGOS DEPARTAMENTAS
KUPIŠKIO RAJONO APLINKOS
URBANOJOS AGENTŪROS
2014 m. 03 m. 27 d.
(vardas, pavardė) (parašas) (data)

Nacionalinės žemės tarnybos prie ŽŪM
Kupiškio skyrius
Patikrino: Aušra Ulikienė
Suderino: 2014-03-18
(parašas) (parašas) (vardas, pavardė) (data)

VALSTYBĖS ĮMONĖS VALSTYBĖS ŽEMĖS FONDO PANEVŽIO ŽEMĖTVARKOS IR GEODEZIJOS SKYRIUS Įmonės kodas 120093212 Skyriaus duomenys: Respublikos g.63, LT-35150 Panevėžys Tel: (8-45)581006; faks: (8-45)584238 el. paštas: panevezys@vzf.lt			
VŽF	Pareigos	Parašas	Vardas, pavardė
	Gr. vadovas	skanij	E. Kasiulynienė
	Specialistas	12	M. Daugėla
			Data
			2014-03-18
			2014-03-18
			1
			AV

Kultūros paveldo departamentas prie
Kultūros ministerijos Pa... teritorinio
padalinio vyriausioji specialistė
Birutė Beresnevičienė
2014 m. 03 m. 17 d.

ŽEMĖS SKLYPO PLANAS M 1:2000

Sklypo plotas 50899 m²

Žemės sklypo kadastro Nr. 5710000119

KOORDINACIŲ ŽINIARAŠTIS

Koordinacių sistema LKS-94							
Taško Nr.	Kodas	X	Y	Taško Nr.	Kodas	X	Y
1	R	6198441.38	571468.92				
2	R	6198432.02	571517.96				
3	R	6198418.27	571589.93				
4	R	6198413.33	571589.14				
5	R	6198319.04	571549.32				
6	R	6198227.93	571552.51				
7	R	6198237.45	571631.90				
8	R	6198047.43	571619.59				
9	R	6198048.00	571599.99				
10	R	6198045.60	571591.39				
11	R	6198044.74	571588.29				
12	R	6198036.25	571560.70				
13	R	6198007.18	571487.66				
14	R	6198193.30	571496.57				
15	R	6198198.16	571500.35				
16	R	6198245.13	571441.73				
17	R	6198262.59	571419.94				
18	R	6198268.98	571421.42				
19	R	6198272.26	571422.19				
20	R	6198436.55	571467.59				
SKLYPO CENTRO KOORDINATĖS							
Koordinacių sistema				Koordinatės X/Y			
Valstybinė LKS-1994				X=6198238 Y=571498			
Žiniaraštį sudarė		(parašas)	E. Komandierienė	Nr. 2M-M-94		2014-02-14	
			(vardas ir pavardė)	(kvalifikacijos pažymėjimo Nr.)		(data)	

Duomenys apie žemės naudojimo apribojimus				
Eil. Nr.	Kodas	Apribojimo sk. Nr.	Apribojimai	Žemės plotas, m ²
1	63	XXIX	63- XXIX-Paviršinio vandens telkinių apsaugos zonos ir pakrantės apsaugos juostos, zona 100m	5753
2	26	XXVI	26 - XXVI-Miško naudojimo apribojimai	46993
3	21	XXI	21 - XXI-Žemės sklypai, kuriuose įrengtos valstybei priklausančios melioracijos sistemos bei įrenginiai	3012

SERVITUTAS			
Eil. Nr.	Kodas	Servituto rūšis	Plotas m ²
1	S-214	Kelio servitutas - teisė važiuoti transporto priemonėmis, naudotis pėsčiųjų taku, varyti galvijus(tarnaujantis daiktas) 3m pl.	894
-	-	-	-
-	-	-	-
-	-	-	-

Ištrauka iš Lietuvos Administracinių teisių pažeidimų kodekso:

47 straipsnis. Pastovių žemėnaudos riboženklų sunaikinimas arba gadinimas - užtraukia baudą nuo dviejų šimtų penkiasdešimties iki penkių šimtų litų.

48 straipsnis. Geodezinio pagrindo punkto bei markseiderystės ženklų sunaikinimas arba gadinimas - užtraukia baudą nuo penkių šimtų iki vieno tūkstančio litų.